Kohde 183-alk.	Nimi	Vastuu	Ka €	TAE 2020 €	MTA 2020 €	Työohj. 1.1. €	Tot. 31.8. €	Tot %	Ajorata m2	Jk + pp m2	Päällystys m2	R-kivi m	
	KUNNAN OMAT KOHTEET		**16 167 394**	**12 235 050**		**15 325 050**	**7 754 025**	**50,60**	**110 067**	**46 653**	**110 095**	**10 082**	
	Etelä-Tuusula		**9 624 903**	**3 605 050**		**6 530 050**	**4 905 551**	**75,12**	**84 484**	**33 231**	**67 135**	**6 447**	
	Tiet ja liikenneväylät		**7 207 358**	**3 605 050**		**5 830 050**	**4 201 897**	**72,07**	**84 484**	**33 231**	**67 135**	**6 447**	
	ANTTILAN RANTA I												
30107	Rantaniityntie	AAn/JSj/U				30 000			2 050	960	3 050	640	
30167	Rantaniitynkuja	AAn/JSj/U	716 800						1 510	840	2 350	530	
30242	Puistopolku väli Rantaniitynt-Hankkijant.	AAn/JSj/U								1 470	1 470		
30101	Hankkijantie	AAn/JSj/U							1 715	390	2 105		
30252	Paijalant/Rantaniitynt./Santakuopank j. liitt	AAn/JSj/U											
30197	Paijalan jk+pp-tie	AAn/JSj/U											
30168	Kanalanmäentie	AAn/JSj/U							1 020		1 020		
30185	Kanalanmäenkuja	AAn/JSj/U							360		360		
30244	pp-tie väli Rantaniitynkj-Paijalantie	AAn/JSj/U								230	230		
30249	pp-tie väli Puistopolku-Kanalanmäenti.	AAn/JSj/U								210	210		
30277	Tontti VH-linjat (kadut) 1,2,3,4	AAn/JSj/U											
	HÄRISKIVI												Kaava keskeneräinen
30117	Liittymä Hämeentielle												
30118	Alikulku Hämeentien alitse												
30119	Kaava-alueen kadut												
	KESKUSTA												
30304	Ydinkeskusta 8067 (SRK)												
	KULOMÄKI												
30305	Epinkoskentie												
	HYÖKKÄLÄ												

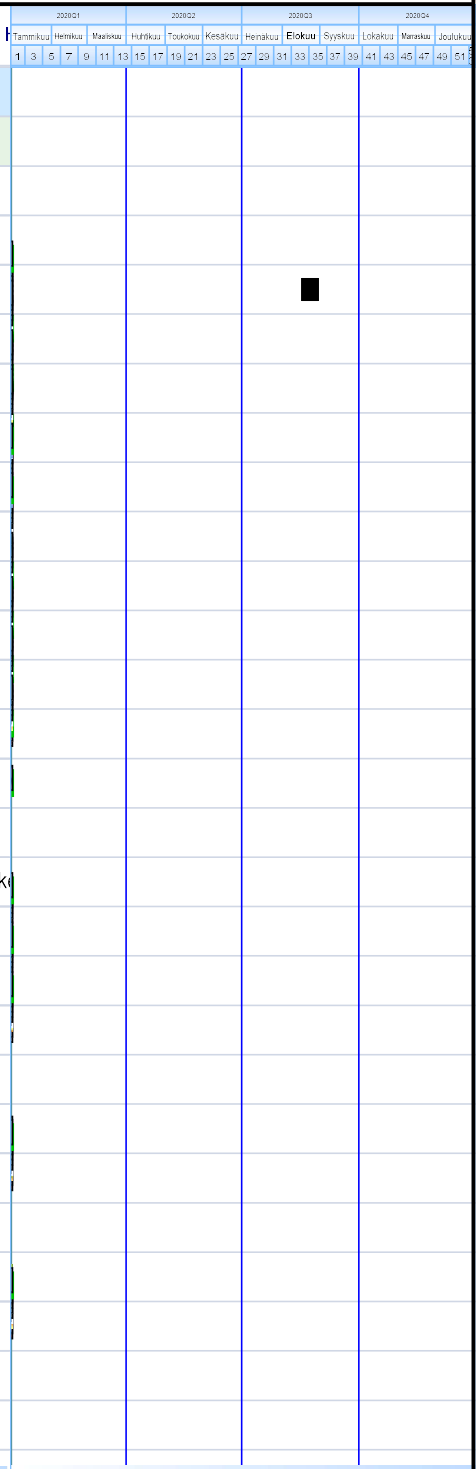

Kohde 183-alk.	Nimi	Vastuu	Ka €	TAE 2020 €	MTA 2020 €	Työohj. 1.1. €	Tot. 31.8. €	Tot %	Ajorata m2	Jk + pp m2	Päällystys m2	R-kivi m	
	AROPELTO		313 000										
30165	Aropellontie + Punasavikanpolku	Kons/JPe		40 000		100 000	106 895	106,89	1 000	780	1 780	180	
30205	Pähkinämäentien jk + pp	Kons/JPe				115 000	108 953	94,74			480		
30169	Sinisavikanpolku	Kons/JPe				60 000	52 289	87,15		437			
	PUUSTELLINMETSÄ			800 000									
30172	Kaava-alueen kadut ARA	Kons/JSj/U				480 000	468 904	97,69	1 500				ARA kiveys Isok.kierto
30253	Ahomansikanpolku	Kons/JSj/U											
30254	Marjamatkankaari	Kons/JSj/U											
30255	Metsävadelmantie	Kons/JSj/U											
30256	Puistometsäntie	Kons/JSj/U					47		4 000	1 000			
30257	Puustellinniitynkaari plv 0-200	Kons/JSj/U							1 600	300			
30258	Puustellinraitti plv 0-150	Kons/JSj/U							850	900			
30259	Puustellinrinteenkaari	Kons/JSj/U											
30260	Rykmentin puistotie plv 0-440	Kons/JSj/U							4 000	1 000			KV-liikentee
30261	Vadelmaviidanpolku	Kons/JSj/U							740				
30262	Puustellinpolku	Kons/JSj/U					31 852						
30263	Puustellinniitynpolku	Kons/JSj/U					68 945						
30264	VH-raitti välillä Puistometsänt - Puustellinpolku	Kons/JSj/U											
30265	Puustellinmetsä asuntomessualue	Kons/JSj/U				1 300 000	727 240	55,94	1 400				kiveys + pää pikkuk.kierto
61002	Asuntomessuille tehtävät väliaikaiset työt	Kons/JSj/U				200 000	186 100	93,05	4 000				
	RYKMENTINPUISTO LIIKEKESKUSTA			650 000									

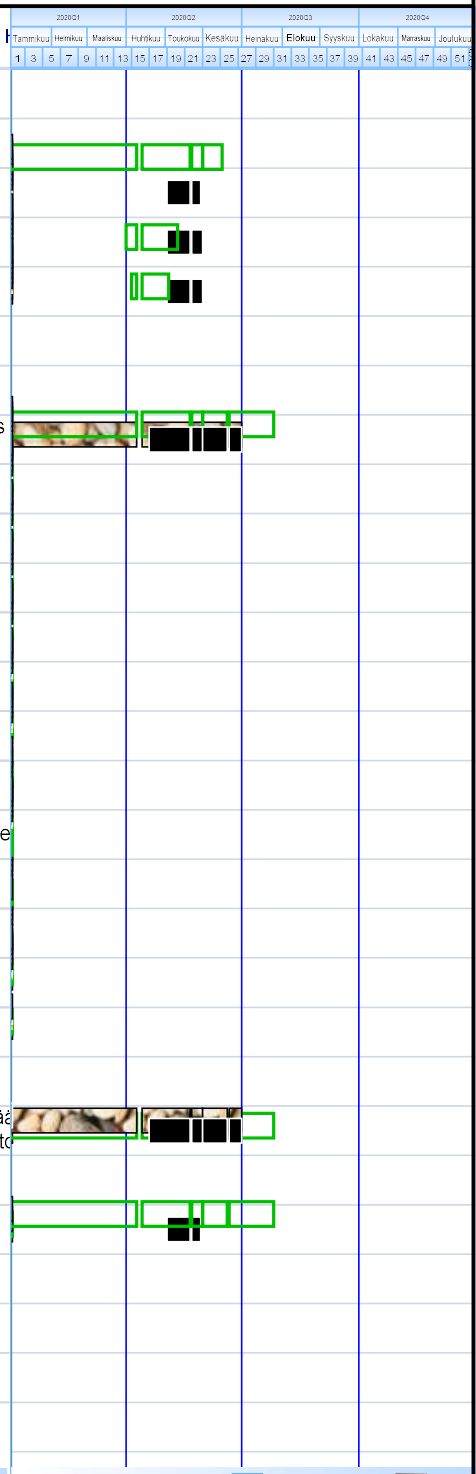

Kohde 183-alk.	Nimi	Vastuu	Ka €	TAE 2020 €	MTA 2020 €	Työohj. 1.1. €	Tot. 31.8. €	Tot %	Ajorata m2	Jk + pp m2	Päällystys m2	R-kivi m	
30266	Kaava-alueen katu Järvenpääntielle	Kons/JSj/U											
30278	Rykmentin puistotie 1-vaihe	Kons/JPe	1 080 000			500 000	490 906	98,18	3 700	3 993			tekniikka, ka
30306	Patteristontie	Kons/JPe	1 080 000			200 000	163 244	81,62					tekniikka, ka
30279	Rykmentintie 1-vaihe	Kons/JPe	410 000			330 000	573 818	173,88	1 800	2 000			
61003	Rykmentintie 2-vaihe	Kons/JPe	410 000			70 000			1 200	1 400			
	MONIO			100 050									
30275	Pataljoonantie	Kons/JPe	1 300 000			220 050	60 176	27,35	3 200	3 450	6 650	2 300	
30280	Heinolanaukio	Kons/JPe					225						
61004	Tykkitie	Kons/JPe											
	RYKMENTINPUISTO III			50 000									
30307	Rykmentinpuisto III katu	Kons				20 000	5 052	25,26					



Kohde 183-alk.	Nimi	Vastuu	Ka €	TAE 2020 €	MTA 2020 €	Työohj. 1.1. €	Tot. 31.8. €	Tot %	Ajorata m2	Jk + pp m2	Päällystys m2	R-kivi m	
	HALKIVAHA I												
30116	Hämeentien meluvalli	JPe											Ylijäämämaa
	KIRKONKYLÄ												
30308	Tuuskoto												
	RISTIKIVI												
30303	Leskenlehdentie	SNi/JSj/U											
	URHEILUPUISTO			250 000									
30282	LP-alueet	Kons/JSj/U				15 000	15 000	100,00					
30324	Kuntoilijantie	THu/JPe				410 000	359 173	87,60			4 000		
	RIIHIKALLIO												
30246	Haukant.-Pellavam.t. kiertoliittymä	Kons/JSj/U	705 000			30 000	29 989	99,96	5 400	1 950	7 350	1 400	
	STENBACKA			50 000									
30135	Tuusulanjoentie	Kons				50 000	11 378	22,76					Painumakorsa
	LAHELANPELTO II			1 135 000									
30209	Lahelanorren alkuosa	Kons/JSj/U							3 042	1 906	4 948		
30284	Lahelanpellontie	Kons/JSj/U							2 338	1 951	4 289		
30285	Kulmapellonkuja	Kons/JSj/U							1 725	785	2 510		
30286	Taalinpellontie	Kons/JSj/U							543	281	824		
30287	Haavistonkaari	Kons/JSj/U							1 436		1 436		
30288	Taalinpellonkaari II	Kons/JSj/U							467	251	718		
30289	Kuusamantie+ -kuja + jkpp9	Kons/JSj/U					65 814		1 740	596			Kuusamank

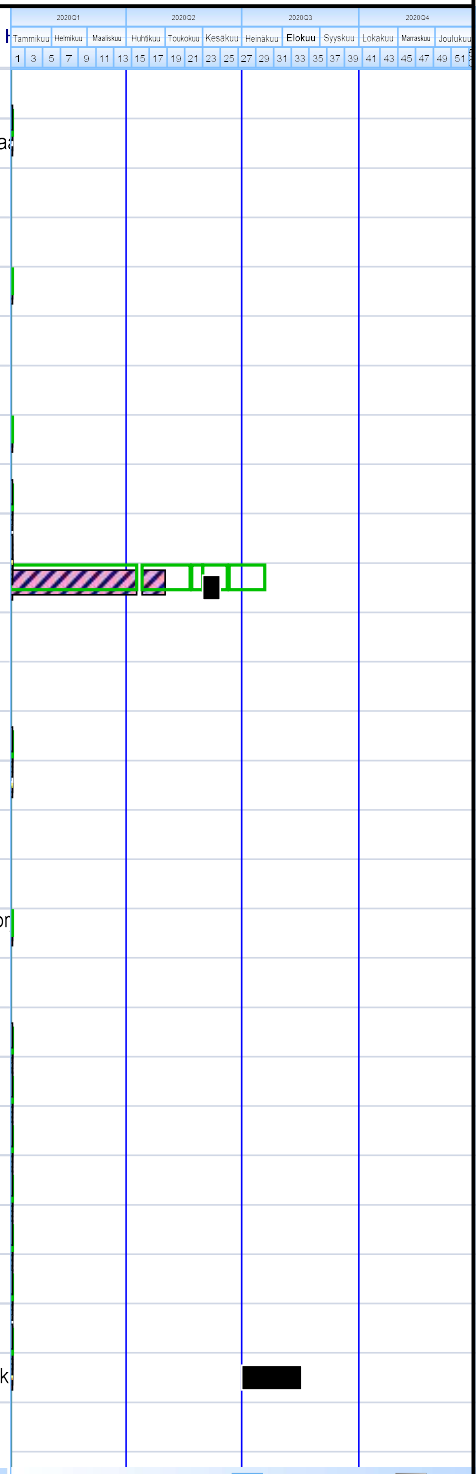

Kohde 183-alk.	Nimi	Vastuu	Ka €	TAE 2020 €	MTA 2020 €	Työohj. 1.1. €	Tot. 31.8. €	Tot %	Ajorata m2	Jk + pp m2	Päällystys m2	R-kivi m
30290	Kaffepaussi	Kons/JSj/U					6 677			1 971	1 971	
30291	jkpp 12	Kons/JSj/U								213	213	
30292	jkpp11	Kons/JSj/U								409	409	
30293	jkpp 7	Kons/JSj/U								121	121	
30294	jkpp 6	Kons/JSj/U								130	130	
30295	jkpp 1	Kons/JSj/U								123	123	
30296	Huntukuusamankuja	Kons/JSj/U							496	351	847	
30210	Sisäinen tiestö vaihe 1	Kons/JSj/U										
30309	Murupellonkuja	Kons/JSj/U							610			
30310	Murupellontie	Kons/JSj/U							2 650			
30311	Kuokkapellontie	Kons/JSj/U							1 510			
30312	Kuokkapellonkuja	Kons/JSj/U							440			
30313	Kuokkakuja	Kons/JSj/U							840			
30314	(jkpp2, jkpp3,) jkpp 4,(jkpp 5)	Kons/JSj/U							470			
30315	Karhikuja + jkpp5	Kons/JSj/U							910			
30316	Talikkokuja	Kons/JSj/U							880			
30317	Sisäinen tiestö vaihe 2	Kons/JSj/U				1 500 000	555 437	37,03				
	FOCUS ALUE			100 000								
30318	Focus-Liikekeskus+Sammonmäki	Kons										
	KEHÄ IV			100 000								
30325	Kehä IV katuna	Kons										
	SULAN TP-ALUE			200 000								
30326	Bahiwera	Kons				50 000						



Kohde 183-alk.	Nimi	Vastuu	Ka €	TAE 2020 €	MTA 2020 €	Työohj. 1.1. €	Tot. 31.8. €	Tot %	Ajorata m2	Jk + pp m2	Päällystys m2	R-kivi m	
30327	Laajennusalueet	Kons				20 000							
	SANEERAUSKOHTEET (Etelä-Tuusula)												
30179	Lukkarintien taskuparkit	SNi/MJo/U	112 290						331	260	486	314	
30154	Kaarnatie	SHo							19 215		11 685	432	
30180	Kantotie	SHo	42 258										
30298	Marsuntien alueen kuivatus	SHo	216 220						1 138		1 080	156	
30144	Marsuntie	SHo	216 220						1 138		1 080	156	
30145	Marsunpolku	SHo	80 370							423	390	130	
30201	Saneerausohjelma (ajoittamaton)												
30321	Riihitie	THu/KSa	146 000			50 000	47 157	94,31	1 000			20	
30328	2088 Paijalannummentien LP-alue	JNi	146 000										
	LIIKENNETURVALLISUUSKOHTEET (Etelä-Tuusula)			80 000									
30319	Myllykyläntien/Lohtkullantien liittymä	SHo											
30182	Kotkantie välillä Haukantie-Pääskysenpolku, hidastej.	SHo											
30217	Myllykyläntien-Metsäkyläntien liittymä	SHo	83 300										Maanomist. lupa+ELY:nl
30300	Vanhan Tuusulantien pysäkkijärjestelyt	SHo	130 500						500	2 060	2 560	65	
30238	Pellavamäentien ja Ruotsink.tien liittymä	Kons											
30239	Koskenmäentien liikennejärjestelyt	Kons				80 000							
30276	Korvenrannantien suojatie	SNi/JSj/U	8 400						20	90	110	24	
30320	Kotkantien suojatiejärjestelyt		11 000								150	100	
30203	ERITTELEMÄTÖN (Etelä-Tuusula)						66 626						mm. Högbe kääntöpaikk

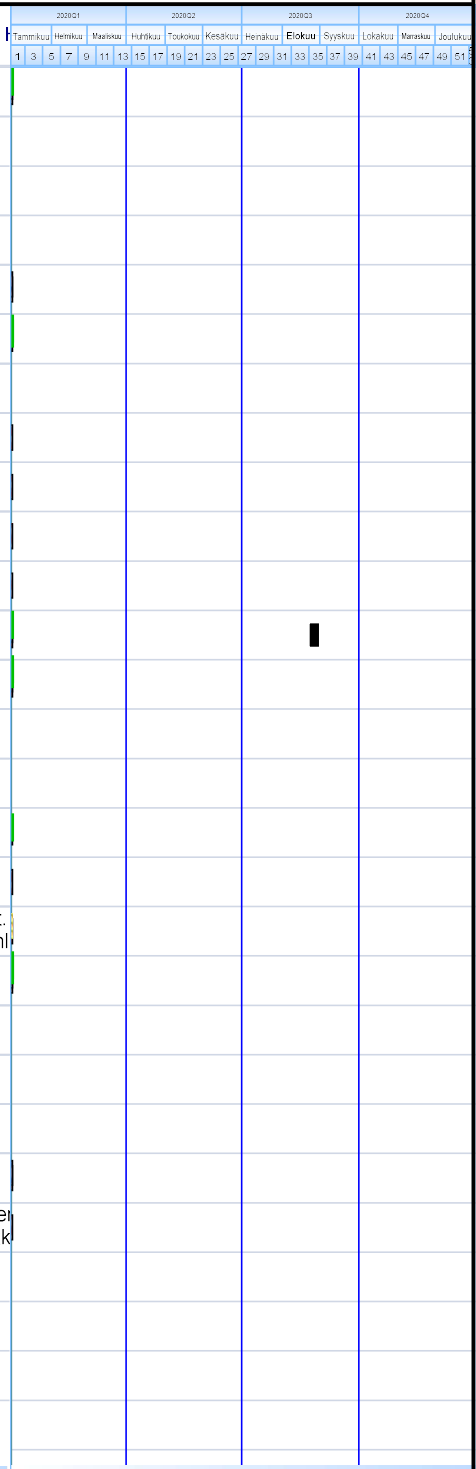

Kohde 183-alk.	Nimi	Vastuu	Ka €	TAE 2020 €	MTA 2020 €	Työohj. 1.1. €	Tot. 31.8. €	Tot %	Ajorata m2	Jk + pp m2	Päällystys m2	R-kivi m
	Jokela		**2 347 941**	**290 000**		**380 000**	**147 287**	**38,76**	**12 355**	**4 135**	**17 935**	**956**
	Tiet ja liikenneväylät		**992 669**	**290 000**		**290 000**	**146 264**	**50,44**	**12 355**	**4 135**	**17 935**	**956**
	PELTOKAARI											
30847	Peltokaaren puistotie	AAn/JSj/U					1 616					
30829	Lankatie											
30830	Lankalenkki											
30833	Tolppakuja											
30834	Luontolankuja											
30870	LP-alue		123 000				2 180					
30841	Vetohäränlenkki	JSj/U	150 000				2 075		500	300	800	100
30842	Vetohäränpolku	JSj/U	8 000							193	165	
30843	Pionipolku	JSj/U	6 500							149	130	
30844	Blennerintie	THa	6 500							149	130	
30863	Blennerintien tunneli	Kons								149	130	
	KARTANO I											
30894	Pertuntien la-pys järjestelyt	JSj/U										
30895	Pertuntien klv	JSj/U							1 060	1 350	2 410	100
30822	Kappalaisenkuja + jkpp	JSj/U							650	225	875	
30820	Pastorinkuja	JSj/U	45 410						645		645	
30888	Kappalaisen kaari	JSj/U	301 684				1 645		3 530	1 620	5 150	560
30896	Ruustinnankuja	JSj/U	73 840						650		650	
30898	Pumppaamotie	JSj/U	37 735						490		490	
	KOLSA, TAKOJA											

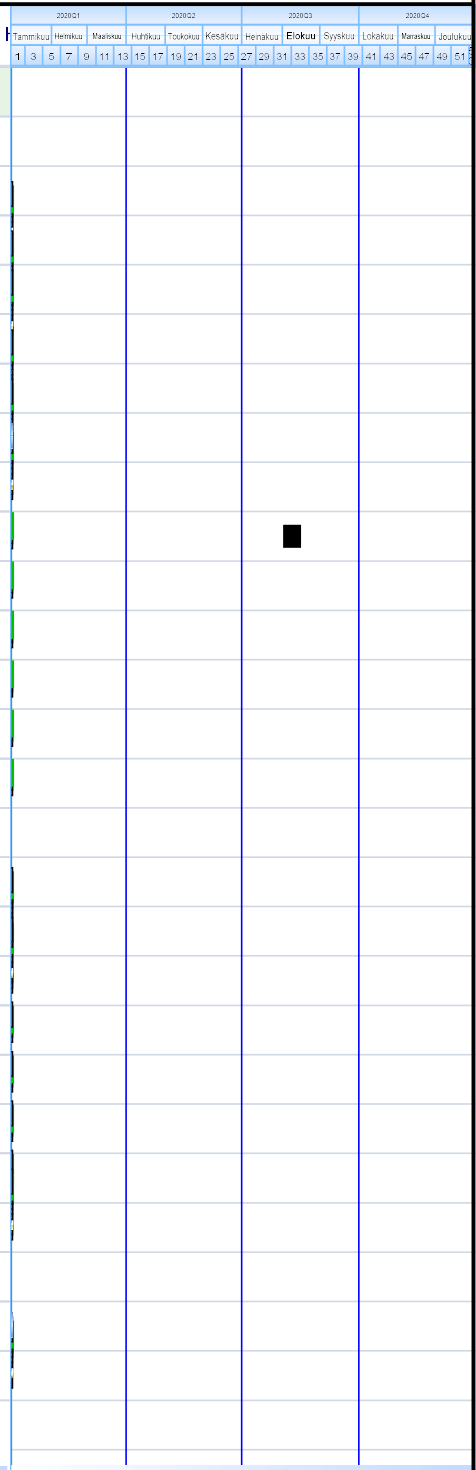

Kohde 183-alk.	Nimi	Vastuu	Ka €	TAE 2020 €	MTA 2020 €	Työohj. 1.1. €	Tot. 31.8. €	Tot %	Ajorata m2	Jk + pp m2	Päällystys m2	R-kivi m	
	VALLUN TYÖPAIKKA-ALUE			270 000									Maankäyttös kesken
30884	Vallunlenkki	JPe				270 000	116 595	43,18					
30891	Vallunsuora												
30885	Vallunkuja						11 303						
	PERTTU			20 000									
30899	Pyytie	JPe				20 000	7 900	39,50			450		



Kohde 183-alk.	Nimi	Vastuu	Ka €	TAE 2020 €	MTA 2020 €	Työohj. 1.1. €	Tot. 31.8. €	Tot %	Ajorata m2	Jk + pp m2	Päällystys m2	R-kivi m	
	SANEERAUSKOHTEET (Jokela)												
30855	Mikontie		59 000						870		820		
30856	Topiaksentie		181 000						2 940		2 700		
30877	Juhanintie												
30883	Vihnepolku								670		615		
30890	Lylynkuja								350		350		
30878	Saneerausohjelma (ajoittamaton)												
	LIIKENNETURVALLISUUSKOHTEET												
30874	Opintien-Nukarintien liittymä										1 425	196	Vaatii ELY:n
30869	ERITTELEMÄTÖN (Jokela)						2 950						

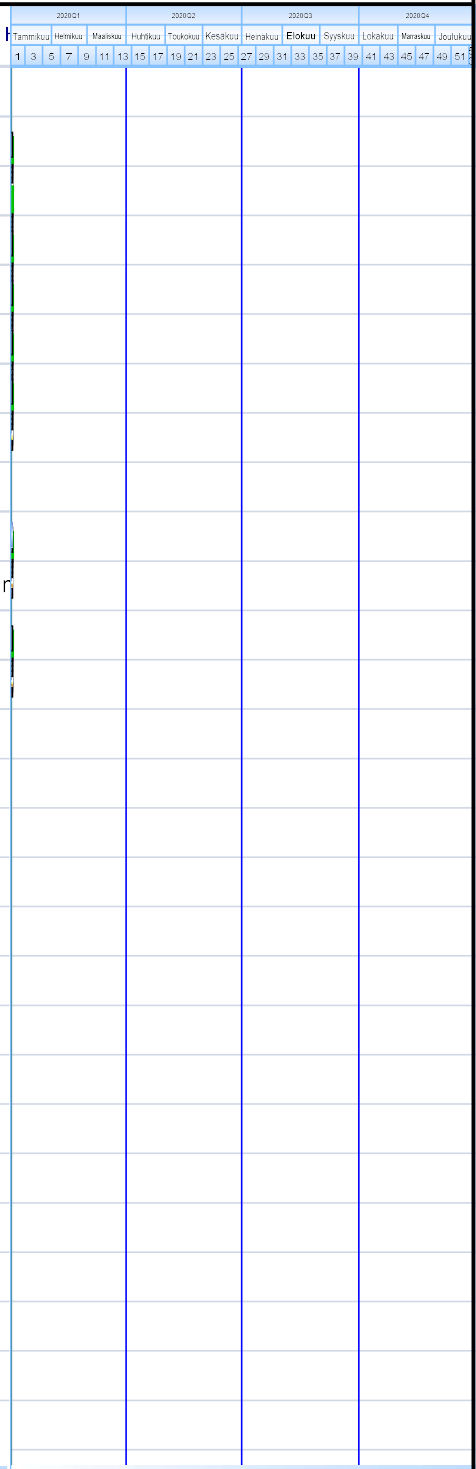

Kohde 183-alk.	Nimi	Vastuu	Ka €	TAE 2020 €	MTA 2020 €	Työohj. 1.1. €	Tot. 31.8. €	Tot %	Ajorata m2	Jk + pp m2	Päällystys m2	R-kivi m	
	Kellokoski		**3 444 550**	**840 000**		**1 515 000**	**543 737**	**35,89**	**13 228**	**9 287**	**25 025**	**2 679**	
	Tiet ja liikenneväylät		**2 762 800**	**840 000**		**1 135 000**	**288 018**	**25,38**	**13 228**	**9 287**	**25 025**	**2 679**	
	KELLOKOSKI, kaava-alueet												
	LINJAPUISTO I												
31201	Mäntyrinteentie												
31214	Alarinteentie	SNi/MJo/U								156	1 279	182	
31215	Alarinteenkuja	SNi/MJo/U											
31216	Alarinteenpolku	SNi/MJo/U								339	291		
	LINJAPUISTO II			250 000									Kaava keske
31217	Reseptitie	JPe				300 000	191 719	63,91		1 225	2 130	377	
31218	Ohjekuja	JPe	116 700			120 000	33 108	27,59			500		
31219	Neuvokuja	JPe	109 100			100 000	35 148	35,15			500		
	KELLOKOSKEN KESKUSTA			590 000									
31220	Koulutie	SNi/MJo					5 786		3 000	3 100	6 100	1 140	
31230	Omenalahdentie	SNi/MJo	1 340 000				5 910		3 880	2 460	6 340	820	
31233	Kuntotaival	SNi/MJo	105 000				585		836	456	1 292	80	
31238	Nyysteenintie ja liittymä	SNi/MJo				250 000							
31237	Vanha Valtatie	SNi/MJo	105 000			340 000			836	456	1 292	80	

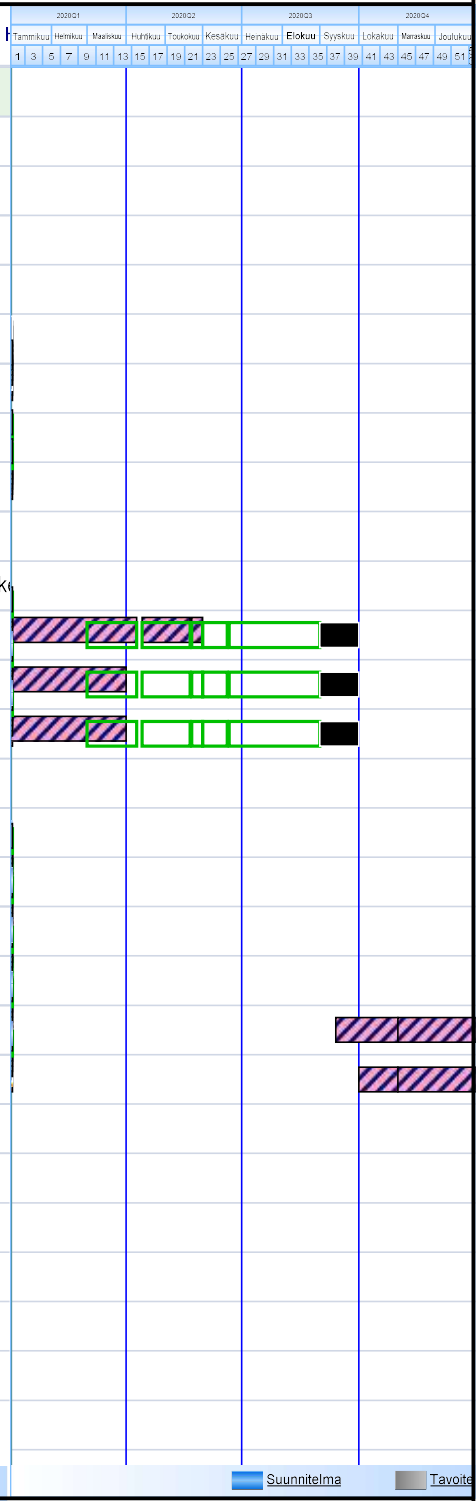

Kohde 183-alk.	Nimi	Vastuu	Ka €	TAE 2020 €	MTA 2020 €	Työohj. 1.1. €	Tot. 31.8. €	Tot %	Ajorata m2	Jk + pp m2	Päällystys m2	R-kivi m
	RAJALINNAN TP-ALUE II											
31207	Nuohoojantie											
31234	Sällintie											
31235	Hanslankarintie					15 000						
31208	Alatalontie	JSj/U	375 000				5 636		2 646	1 095	3 441	
31209	Hanslankarinkuja	JSj/U	311 800			10 000	8 540	85,40	1 360		1 860	
31210	Nummimetsäntie											
31212	Pohjoisväylän liittymä											
	SANEERAUSKOHTEET (Kellokoski)											
31221	Pestitie	ATo	121 600						670			
31222	Päivämiehenkuja	ATo	178 600									
31228	Saneerausohjelma (ajoittamaton)											
	KELLOKOSKI, liikenneturvallisuuskohteet											
31227	Toimelantien-Mäntyrinteentien katujen hidastejärjestelyt	JLa										
31229	ERITTELEMÄTÖN (Kellokoski)						1 586					



Kohde 183-alk.	Nimi	Vastuu	Ka €	TAE 2020 €	MTA 2020 €	Työohj. 1.1. €	Tot. 31.8. €	Tot %	Ajorata m2	Jk + pp m2	Päällystys m2	R-kivi m	
	Muut kohteet		**750 000**	**3 230 000**		**2 670 000**	**751 750**	**28,16**					
	Tiet ja liikenneväylät			**580 000**		**580 000**	**144 662**	**24,94**					
	MUUT KOHTEET			580 000									
31510	Siltojen saneeraus	Kons/JSj/U				100 000							Omenasillan rahaa)
31517	Liikennevalojen saneeraus kunnan osuus	JHu											
31526	Myöhemmin nimettävät kohteet (TL:n päätökset)												
31505	Tievalaistus	JHu				240 000	117 619	49,01					
31513	Viitoitus ja opastus					10 000							
31506	Liikenneturvallisuuden parantaminen					40 000							
31507	Linja-autopysäkit					120 000	797	0,66					
31514	Ympäristön parantaminen					20 000	11 631	58,16					
31508	Puupylväiden uusinta	JHu				20 000							
31504	Katuvalaistuksen ohjausjärjestelmä												
31533	Kellokosken tekninen kalatie												
31534	Keravanjoen niitot					30 000	14 615	48,72					
31515	Tiepiirin ja RHK:n hankkeisiin liitt. enn. nimeämättömät katukust.												

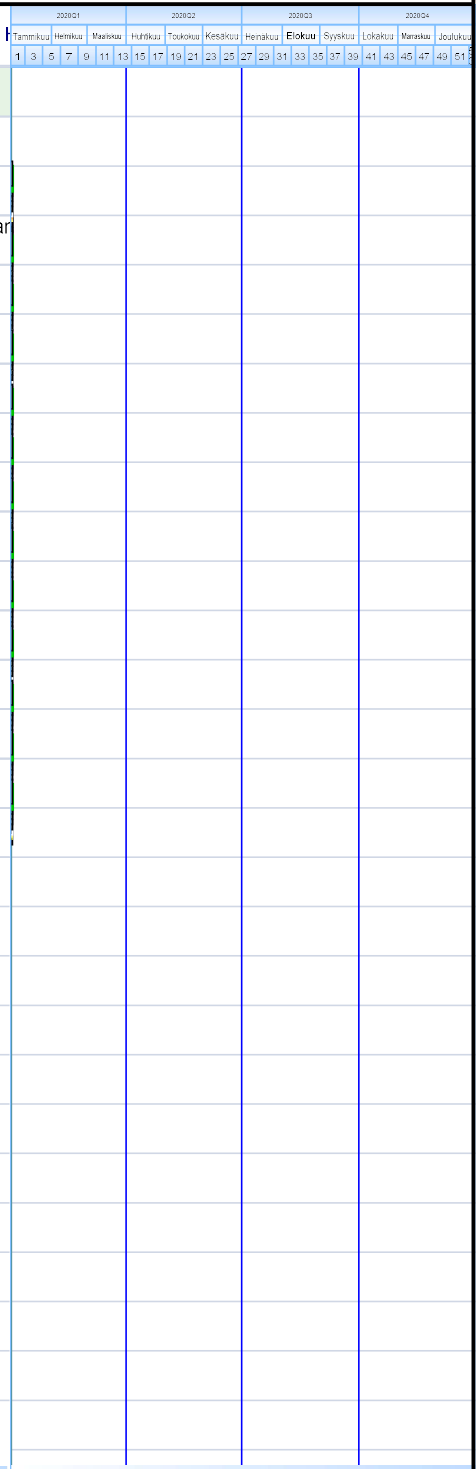

Kohde 183-alk.	Nimi	Vastuu	Ka €	TAE 2020 €	MTA 2020 €	Työohj. 1.1. €	Tot. 31.8. €	Tot %	Vj m	Jv m	Svv m	Huom
	Vesijohto- ja viemäriverkosto Etelä-Tuusula		**2 417 545**			**700 000**	**703 654**	**100,52**	**7 199**	**6 252**	**8 345**	
80193	KORTTELI 8067											
	ANTTILANRANTA I											
80107	Rantaniityntie	AAn/JSj/U	64 000						33	180	255	
80167	Rantaniitynkuja	AAn/JSj/U	93 000						180	142	210	
80242	Puistopolku väli Rantaniitynt-Hankkijant.	AAn/JSj/U								348	70	
80101	Hankkijantie	AAn/JSj/U										
80252	Paijalant/Rantaniitynt./Santakuopankj. liitt	AAn/JSj/U										
80197	Paijalan jk+pp-tie	AAn/JSj/U										
80168	Kanalanmäentie	AAn/JSj/U	40 000						86	86	103	
80185	Kanalanmäenkuja	AAn/JSj/U	13 000						56	56	63	
80244	pp-tie väli Rantaniitynkj-Paijalantie	AAn/JSj/U										
80249	pp-tie väli Puistopolku-Kanalanmäenti.	AAn/JSj/U	11 000						77	77	43	
	AROPELTO											
80165	Aropellontie ja Punasivakanpolku	Kons/MJo	80 000			30 000	27 126	90,42	340	115	375	
80120	Pähkinämäentien jk + pp	Kons/MJo										
80169	Sinisavikanpolku	Kons/MJo				40 000	36 526	91,31				
	PUUSTELLINMETSÄ											
80222	Siirtoviemärit	Kons										
80190	Sisäinen verkosto	Kons/JSj/U										
80172	Kaava-alueen kadut	Kons/JSj/U										ARA rahoitus
80253	Ahomansikanpolku	Kons/JSj/U										ARA rahoitus
80254	Marjamatkankaari	Kons/JSj/U										ARA rahoitus



Kohde 183-alk.	Nimi	Vastuu	Ka €	TAE 2020 €	MTA 2020 €	Työohj. 1.1. €	Tot. 31.8. €	Tot %	Vj m	Jv m	Svv m	Huom
80255	Metsävadelmantie	Kons/JSj/U										ARA rahoitus
80256	Puistometsäntie	Kons/JSj/U										ARA rahoitus
80257	Puustellinniitynkaari plv 0-200	Kons/JSj/U										ARA rahoitus
80258	Puustellinraitti plv 0-150	Kons/JSj/U										ARA rahoitus
80259	Puustellinrinteenkaari	Kons/JSj/U										ARA rahoitus
80260	Rykmentin puistotie plv 0-440	Kons/JSj/U										ARA rahoitus
80261	Vadelmaviidanpolku	Kons/JSj/U										ARA rahoitus
80262	Puustellinpolku	Kons/JSj/U										ARA rahoitus
80263	Puustellinniitynpolku	Kons/JSj/U										ARA rahoitus
80264	VH-raitti välillä Puistometsänt - Puustellinpolku	Kons/JSj/U										ARA rahoitus
		Kons/JSj/U										
80265	Puustellinmetsä asuntomessualue	Kons/JSj/U										
61002	Asuntoessuille tehtävät väliaikaiset työt	Kons/JSj/U										
	RYKMENTINPUISTO LIIKEKESKUSTA	Kons/JSj/U										
80278	Rykmentin puistotie 1-vaihe	Kons/MJo	353 000				4 189		481	481	291	
80306	Patteristontie	Kons/MJo	353 000									
80279	Rykmentintie 1-vaihe	Kons/MJo	145 000				28 287		266	85	85	
	Rykmentintie 2-vaihe	Kons/MJo	145 000			20 000			266	85	85	
	MONIO											
80275	Pataljoonantie	Kons/MJo	500 000				6 456		1 890	1 875	1 810	
80280	Heinolanaukio	Kons/MJo					2 473					



Kohde 183-alk.	Nimi	Vastuu	Ka €	TAE 2020 €	MTA 2020 €	Työohj. 1.1. €	Tot. 31.8. €	Tot %	Vj m	Jv m	Svv m	Huom
	RISTIKIVI											
80303	Leskenlehdentie	Kons/JSj/U										
	URHEILUPUISTO											
80282	LP-alueet	Kons/JSj/U										
80324	Kuntoilijantie	Kons/JSj/U				280 000	267 202	95,43				
	RIIHIKALLION PALVELUKESKUS											
80246	Pellavamäentie-Haukantie kiertoliittymä	Kons/JSj/U	96 105						430		175	
	HÄRISKIVI											
80283	Kaava-alueen kadut	Kons/JSj/U										
	LAHELANTIE											

Kohde 183-alk.	Nimi	Vastuu	Ka €	TAE 2020 €	MTA 2020 €	Työohj. 1.1. €	Tot. 31.8. €	Tot %	Vj m	Jv m	Svv m	Huom
	KULOMÄKI											
80305	Epinkoskentie	Kons/JSj/U										
	LAHELANPELTO II											vj 2490, jv2295, sv 26 yhteensä
80209	Lahelanorren alkuosa	Kons/JSj/U							420	315	300	
80284	Lahelanpellontie	Kons/JSj/U							330	200	200	
80285	Kulmapellonkuja	Kons/JSj/U							390	280	265	
80286	Taalinpellontie	Kons/JSj/U							100	200	100	
80287	Haavistonkaari	Kons/JSj/U							215	217	345	
80288	Taalinpellonkaari II	Kons/JSj/U							90	90	100	
80289	Kuusamantie	Kons/JSj/U									130	Kuusamankuja + jkpp
80290	Kaffepaussi	Kons/JSj/U							326	417	498	
80291	jkpp 12	Kons/JSj/U										
80292	jkpp 11	Kons/JSj/U							118	118	118	
80293	jkpp 7	Kons/JSj/U							40	40	40	
80294	jkpp 6	Kons/JSj/U							31	31	31	
80295	jkpp 1	Kons/JSj/U							70	9	9	
80296	Huntukuusamankuja	Kons/JSj/U							87	90	116	
80297	Pumppaamo ja huoltotie	Kons/JSj/U							55	55	55	
80210	Sisäinen tiestö 1 vaihe	Kons/JSj/U										
80309	Murupellonkuja	Kons/JSj/U										
80310	Murupellontie	Kons/JSj/U										
80311	Kuokkapellontie	Kons/JSj/U										
80312	Kuokkapellonkuja	Kons/JSj/U										
80313	Kuokkakuja	Kons/JSj/U										



Kohde 183-alk.	Nimi	Vastuu	Ka €	TAE 2020 €	MTA 2020 €	Työohj. 1.1. €	Tot. 31.8. €	Tot %	Vj m	Jv m	Svv m	Huom
80315	Karhikuja	Kons/JSj/U										
80316	Talikkokuja	Kons/JSj/U										
80314	jkpp2, jkpp3, jkpp 4, jkpp 5	Kons/JSj/U										
80317	Sisäinen tiestö 2 vaihe	Kons/JSj/U				330 000	331 395	100,42				
80267	Talvionpolku	TMä/MHu										
	SANEERAUSKOHTEET (Etelä-Tuusula)											
80179	Lukkarintien taskuparkit	SNi/MJo/U	47 000								219	
80154	Kaarnatie	SNi/MJo	202 650								1 351	
80181	Kuusitie	SNi/MJo	34 000						136		127	
80180	Kantotie	SNi/MJo	6 300								42	
80298	Marsuntien alueen kuivatus	ATo	38 875						145	145	90	Vj+Jv saneeraus
80144	Marsuntie	ATo	38 875						145	145	90	Vj+Jv saneeraus
80145	Marsunpolku	ATo	31 750						40	70	130	Vj+Jv saneeraus
80239	Muut kunnallistekniikan yhteiset hankkeet											
80240	Hiekkamäentie	SNi/MJo/U	13 000								93	
	LIIKENNETURVALLISUUSKOHTEET (Etelä-Tuusula)											
		Kons/MJo/U	111 990						356	300	331	
80203	ERITTELEMÄTÖN (Etelä-Tuusula Vh)											



Kohde 183-alk.	Nimi	Vastuu	Ka €	TAE 2020 €	MTA 2020 €	Työohj. 1.1. €	Tot. 31.8. €	Tot %	Vj m	Jv m	Svv m	Huom
	Vesijohto- ja viemäriverkosto Jokela		**1 355 272**			**90 000**	**1 023**	**1,14**	**2 833**	**1 433**	**3 411**	
	PELTOKAARI											
80844	Blennerintie	THa										
80858	Muut runkolinjat											
80841	Vetohäränlenkki, -polku ja Pionipolku	AAn/MJo	109 000						388	320	400	
80887	JV-pumppaamo 2	Kons/MJo										
	KARTANO I											
		Kons/JSj/U										
80822	Kappalaisenkuja+jkpp tie	Kons/MJo	76 000						71	185	155	
80820	Pastorinkuja	Kons/MJo	73 897						150	145	180	
80888	Kappalaisenkaari	Kons/MJo	512 500						680	485	1 040	
80896	Ruustinnankuja	Kons/MJo	83 384						160	150	155	
80898	Pumppaamotie	Kons/MJo	94 046						110	120	85	
80895	Pertuntien klv	Kons/MJo	14 445								98	
80852	VALLUN TYÖPAIKKA-ALUE											Maankäyttösuunniteln
80884	Vallunlenkki	Kons/JSj/U				80 000	1 023	1,28				
80891	Vallunsuora	Kons/JSj/U										
80885	Vallunkuja	Kons/JSj/U										
	PERTTU	Kons/JSj/U										
80899	Pyytie	SNi/JSj/U				10 000			22	28		



Kohde 183-alk.	Nimi	Vastuu	Ka €	TAE 2020 €	MTA 2020 €	Työohj. 1.1. €	Tot. 31.8. €	Tot %	Vj m	Jv m	Svv m	Huom
	SANEERAUSKOHTEET (Jokela)								80		90	
80855	Mikontie	AAn/MJo	196 000						480		500	
80856	Topiaksentie	AAn/MJo	196 000						480		500	
80877	Juhanintie											
80883	Vihnepolku	AAn/MJo							106		104	
80890	Lylynkuja	SNi/MJo							106		104	
80809	Rengasuunipolku											
	LIITURKOHTEET (Jokela)											
80874	Opintien - Nukarintien liittymä											
80869	ERITTELEMÄTÖN (Jokela)											



Kohde 183-alk.	Nimi	Vastuu	Ka €	TAE 2020 €	MTA 2020 €	Työohj. 1.1. €	Tot. 31.8. €	Tot %	Vj m	Jv m	Svv m	Huom
	Vesijohto- ja viemäriverkosto Kellokoski		**681 750**			**380 000**	**255 719**	**67,29**	**2 173**	**1 930**	**2 749**	
	LINJAPUISTO I											
	LINJAPUISTO II											Kaava kesken
81217	Reseptitie	SNi/MJo	127 000			140 000	134 120	95,80	396	396	489	
81218	Ohjekuja	SNi/MJo	23 000			70 000	70 338	100,48	396	396	489	
81219	Neuvokuja	SNi/MJo	23 000			50 000	51 261	102,52	396	396	489	
	KELLOKOSKEN KESKUSTA											
81237	Vanha valtatie	SNi/MJo	15 000								141	
81220	Koulutie	SNi/MJo							130		522	
81238	Nyysteenintie ja liittymä	SNi/MJo	141 000			120 000						
81230	Omenalahdentie	SNi/MJo	141 000									
	SANEERAUSKOHTEET											
81221	Pestitie	ATo/MJo	22 750						130	130		Jv sujutet.
81232	Päivämiehentie	ATo	14 000						80	80		Jv sujutet.
	RAJALINNAN TP-ALUE II											
81208	Alatalontie	Kons/MJo /U	29 000						90	14	209	
81209	Hanslankarinkuja	Kons/MJo /U	146 000						555	518	410	
81229	ERITTELEMÄTÖN (Kellokoski)											



Kohde 183-alk.	Nimi	Vastuu	Ka €	TAE 2020 €	MTA 2020 €	Työohj. 1.1. €	Tot. 31.8. €	Tot %	Vj m	Jv m	Svv m	Huom
	Vesijohto- ja viemäriverkosto Muut kohteet		**750 000**	**2 650 000**		**2 090 000**	**607 088**	**29,05**	**1 400**	**1 100**		**TA 2650000-560000**
81512	VH-linjojen pienet muutos- ja täyd.työt					1 000 000	58 615	5,86				
	HAJA-ASUTUSALUEET											
	Tuusulanjärven valuma-alueet											
81538	Rantatien vesijohdon saneeraus						188 229					
81539	Etelärinteen vesijohdon saneeraus						198 027					
81528	Erittelemätön kehittämissuunnitelman mukaan					400 000						
	VH-VERKOSTON SANEERAUS JA											
81509	vuotovesien vähentäminen ja vesijohtoventtiilien uusiminen					460 000	10 509	2,28				
81226	Vanha valtatie-Torpparintie-Ampujantie					30 000						
81503	Jätevesipumppaamojen san. ja k					200 000						
81541	Tykkitien vesijohdon siirto						8 188					
81540	Rantatien saneerauksen jatko	Kons/LJu	750 000				143 520		1 400	1 100		



Kohde 183-alk.	Nimi	Vastuu	Ka €	TAE 2020 €	MTA 2020 €	Työohj. 1.1. €	Tot. 31.8. €	Tot %	Jk + pp m2	Nurmikot m2	Istutukset m2	Avo-oja m2	Huom
	Puistot ja leikkialueet			**3 160 000**		**3 160 000**	**1 117 952**	**35,38**					
	Etelä-Tuusula			2 320 000		2 320 000	461 749	19,90					
31902	Lahelanpelto II, itä					1 070 000	1 758	0,16					
31905	Bostonin alue												
31907	Rykmentinpuisto												
	TUUSULANJÄRVEN ETELÄOSAN JA JOKILAAKS												
31916	Esteettömät pitkospuut ja lintutorni					180 000	2 524	1,40					Kustannukset: Vesistöt/Tuusulanjärvi
31917	Pitkospuut lintutorni-Koskenmäentie					20 000							Kustannukset: Vesistöt/Tuusulanjärvi
31918	Kaukjärvenpuisto					200 000							Kustannukset: Vesistöt/Tuusulanjärvi
31908	Anttilan alue												
31909	Tuulipuisto												
31910	Puustellimetsän puisto	RKa				800 000	457 467	57,18					
31904	Muut kohteet Etelä-Tuusula					10 000							
	ETELÄ TUUSULA SANEERAUSKOHTEET												
31912	Riihikallion koirapuisto												
31913	Jokipuisto ja Myllypuisto					40 000							
31914	Kotoranta-Tuuskoto puistotie												
	Jokela			810 000		810 000	656 203	81,01					
32000	Lepolan alue, Visapuisto												
32002	Peltokaaren alue	RKa				800 000	656 203	82,03					Keskuspuisto ja LillyKajanus-Blennerin
32003	Kartanon alue	RKa											
32001	Muut kohteet Jokela					10 000							
	Kellokoski			10 000		10 000							
32101	Linjapuisto												
32103	Omenalahti III												
32104	Rajalinnan työpaikka-alue II												
32102	Muut kohteet Kellokoski					10 000							Koirapuisto
	Muut kohteet			20 000		20 000							
32203	Kausivalaistus					20 000							



Kohde 183-alk.	Nimi	Vastuu	Ka €	TAE 2020 €	MTA 2020 €	Työohj. 1.1. €	Tot. 31.8. €	Tot %	Jk + pp m2	Nurmikot m2	Istutukset m2	Avo-oja m2	Huom
32200	Leikkipaikkojen valaistus	RKa											

2020Q1: Tammikuu, Helmikuu, Maaliskuu — 2020Q2: Huhtikuu, Toukokuu, Kesäkuu — 2020Q3: Heinäkuu, Elokuu, Syyskuu — 2020Q4: Lokakuu, Marraskuu, Joulukuu

1 3 5 7 9 11 13 15 17 19 21 23 25 27 29 31 33 35 37 39 41 43 45 47 49 51

Suunnitelma Tavoite

Kohde 183-alk.	Nimi	Vastuu	Ka €	TAE 2020 €	MTA 2020 €	Työohj. 1.1. €	Tot. 31.8. €	Tot %	Ala m2	Ruoppaus m3	Ruovikot m3	Hoitokalastus tn	Huom
	Vesistöt, urheilu- ja ulkoilualueet			**1 070 000**		**1 070 000**	**280 984**	**26,26**					
	Vesistöjen kunnostus					**1 070 000**	**280 984**	**26,26**					
32403	Tuusulanjärvi	RKa											KUVES-maksut, eteläosa ja Jokila
32404	Rusutjärvi					30 000	4 672	15,57					
32400	Keravanjoki/Kellokoski					20 000							
32401	Palojoki					20 000	11 831	59,16					
32405	Erittelemätön vesistöt												
32406	Keravanjoen pohjapato												
32412	Tuusulanjärven ympäristö	RKa/J Hu				1 000 000	264 481	26,45					
	Uimapaikat												

2020 Q1 Q2 Q3 Q4 1 2 3 4 5 6 7 8 9 10 11 12

Suunnitelma

Kohde 183-alk.	Nimi	Vastuu	Ka €	TAE 2020 €	MTA 2020 €	Työohj. 1.1. €	Tot. 31.8. €	Tot %	Ala m2	Til m3	Metsitys m2	Nurmikot m2	Istutukset m2	Svv m	Huom
	Jätehuolto			**40 000**			**6 764**								
	Ylijäämämaiden käsittely						6 764								
32503	Fallbacka														
32500	Nuppulinna						6 764								
32501	Kalliola														
32504	Muut paikat jätehuolto														



Kohde 183-alk.	Nimi	Vastuu	Ka €	TAE 2020 €	MTA 2020 €	Työohj. 1.1. €	Tot. 31.8. €	Tot %	Ajorata m2	Jk + pp m2	Päällystys m2	R-kivi m	Svv m	Huom
	KUNNAN KUSTANNUSOSUUDET ELYN JA RHK:N HANKKEISTA			**2 720 000**		**1 520 000**	**12 209**	**0,80**						
	TEKNINEN LAUTAKUNTA			2 720 000		1 520 000	12 209	0,80						
	ELY:n tiet ja ratahallintokeskuksen hankkeet:			2 720 000		1 520 000	12 209	0,80						
70501	Koskenmäen kiertoliittymä	Kons/J Sj/U		1 500 000		360 000	12 209	3,39						
70528	Pääradan alikulku Peltokaressa			150 000		150 000								
70529	Jokelantien alikulku Peltokaaressa			60 000		60 000								
31529	Kulloontien aluevaraussuunnitelma													
70532	Metsäkyläntien liittymä Myllykyläntielle			60 000										
70506	Rykmentinpuiston kaava / Tuusulanväylän liittymä													
70507	Rusutjärven kevyen liikenteen väylä													
31502	Muut ELY:n ja RHK:n hankkeet													
70530	Kirkonkylän koulun liittymä Tuusulantielle			60 000		60 000								
70531	Rykmentinpuisto III:n liittymä Itäväylälle	Kons/J Sj/U		100 000		100 000								Liittymä ja alikulk
70533	Kehä IV Liittymät Tuusulanväylään			100 000		100 000								
70534	Kehä IV:n liittymät Myllykyläntiehen			50 000		50 000								
70525	Jokelantien kevyenliikenteen väylä			640 000		640 000								ELY-vetoinen

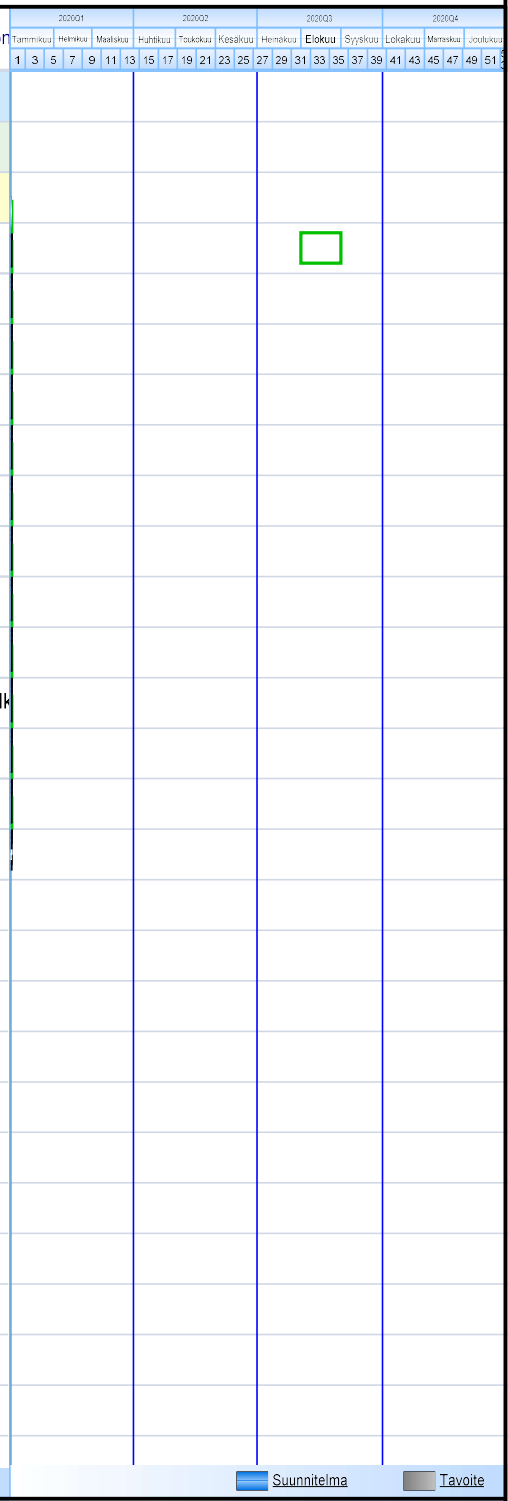

Kunnallistekniikan rakentamisohjelma 2020
uusi tarkistettu ohjelma ajalle 1.1-31.12.2020

Nimi	TAE 2020 €	MTA 2020 €	Työohj. 1.1. €	28.2.	31.3	30.4	31.5	31.7	31.8	30.9	31.10	Tot. 31.8. €	Tot %
KAIKKI YHTEENSÄ	14 955 050		16 845 050	983 470	1 544 288	1 791 750	2 962 094	5 466 271				7 766 234	46,10
KUNNAN OMAT KOHTEET	12 235 050		15 325 050	977 913	1 538 731	1 786 193	2 951 239	5 454 562				7 754 025	50,60
Etelä-Tuusula	3 605 050		6 530 050	818 869	1 199 108	1 444 211	2 185 621	3 636 444				4 905 551	75,12
Tiet ja liikenneväylät	3 605 050		5 830 050	818 869	1 199 108	1 444 211	2 130 148	3 575 518				4 201 897	72,07
Vesijohto- ja viemäriverkosto Etelä-Tuusula			700 000				55 473	60 926				703 654	100,52
Jokela	290 000		380 000		3 983	6 342	6 873	54 237				147 287	38,76
Tiet ja liikenneväylät	290 000		290 000		3 983	6 342	6 873	54 237				146 264	50,44
Vesijohto- ja viemäriverkosto Jokela			90 000									1 023	1,14
Kellokoski	840 000		1 515 000	15 487	49 100	49 100	212 802	479 199				543 737	35,89
Tiet ja liikenneväylät	840 000		1 135 000	15 487	49 100	49 100	212 802	479 199				288 018	25,38
Vesijohto- ja viemäriverkosto Kellokoski			380 000									255 719	67,29
Muut kohteet	3 230 000		2 670 000	2 587	12 439	12 439	52 051	82 582				751 750	28,16
Tiet ja liikenneväylät	580 000		580 000	1 553	11 405	11 405	50 295	50 295				144 662	24,94
Vesijohto- ja viemäriverkosto Muut kohteet	2 650 000		2 090 000	1 034	1 034	1 034	1 756	32 287				607 088	29,05
Puistot ja leikkialueet	3 160 000		3 160 000	112 779	230 955	230 955	402 710	955 409				1 117 952	35,38
Vesistöt, urheilu- ja ulkoilualueet	1 070 000		1 070 000	27 641	42 046	42 046	85 518	240 477				280 984	26,26
Jätehuolto	40 000			550	1 100	1 100	5 664	6 214				6 764	
KUNNAN KUSTANNUSOSUUDET ELYN JA RHK:N HANKKEISTA	2 720 000		1 520 000	5 557	5 557	5 557	10 855	11 709				12 209	0,80